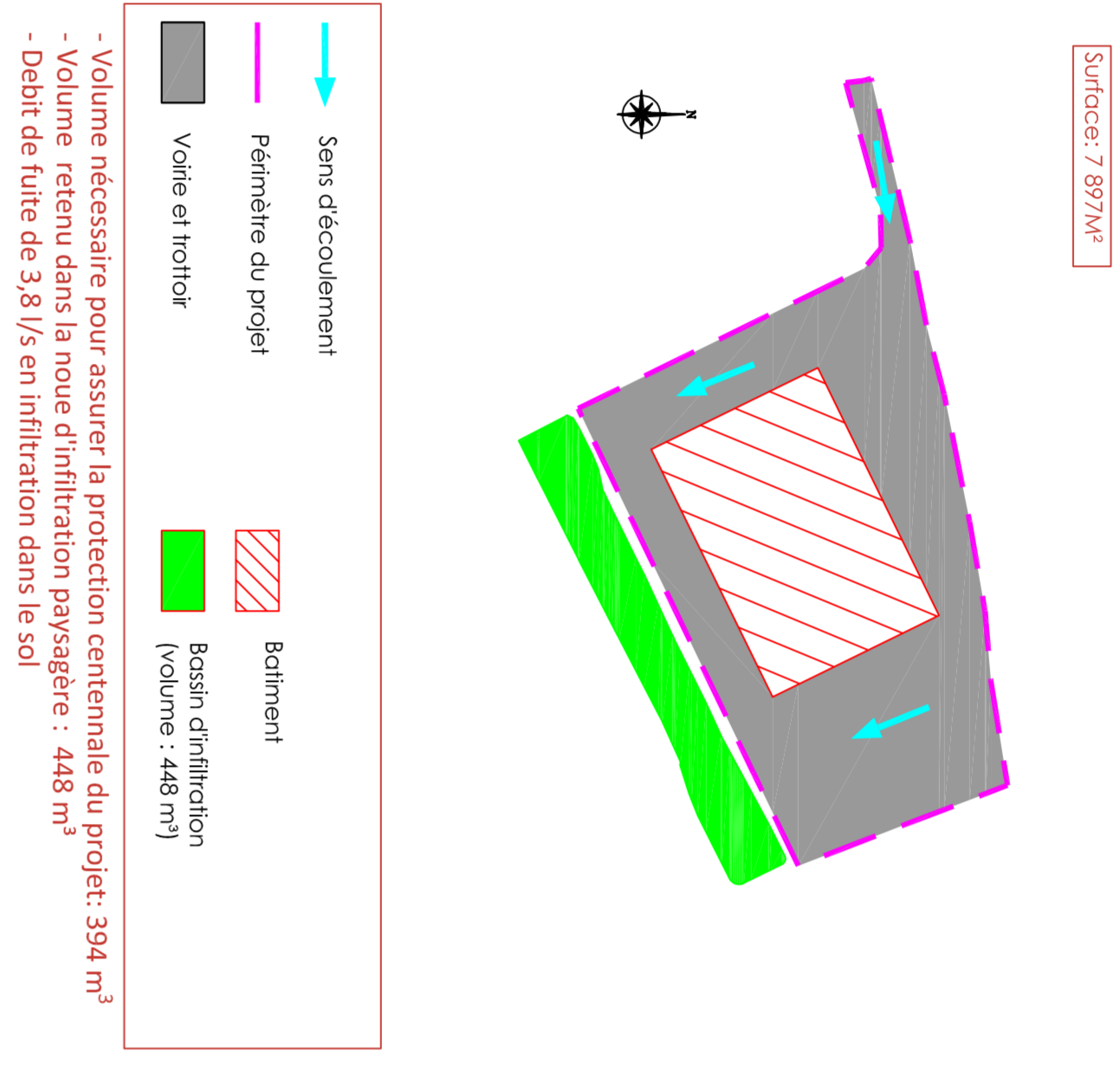


Bassin versant et occupation des sols



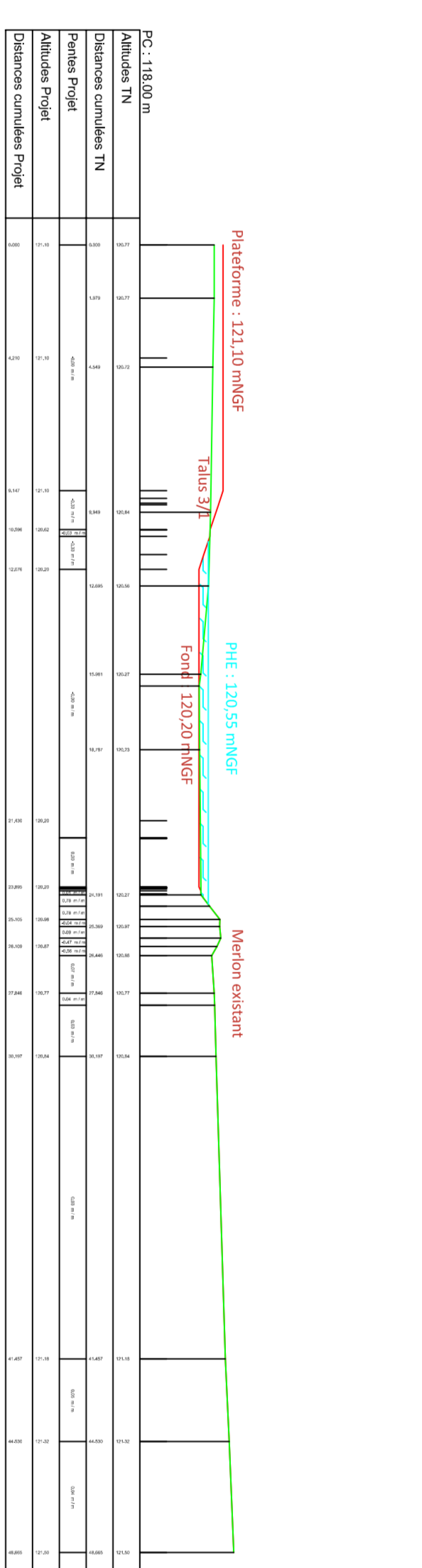
Projet sur orthophoto

Synoptique hydraulique



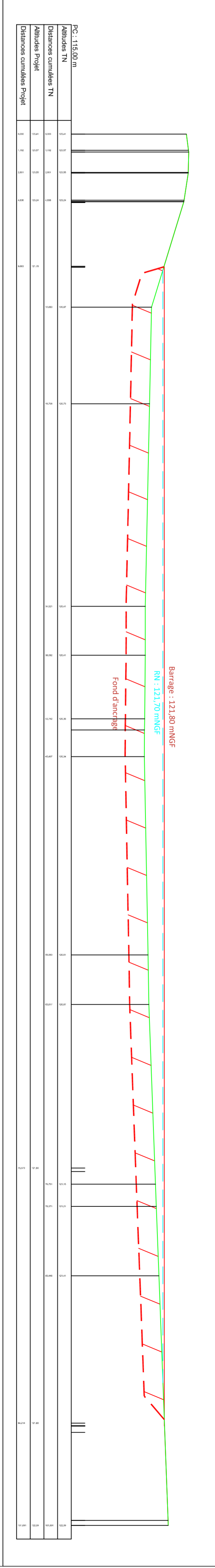
- Volume nécessaire pour assurer la production annuelle du projet : 384 m³
 - Volume retenu dans la noue d'infiltration paysagère : 448 m³
 - Débit de base de 3,8 l/s en infiltration dans le sol

Coupe BB'




Ech : 1/200

Vue de face du barrage

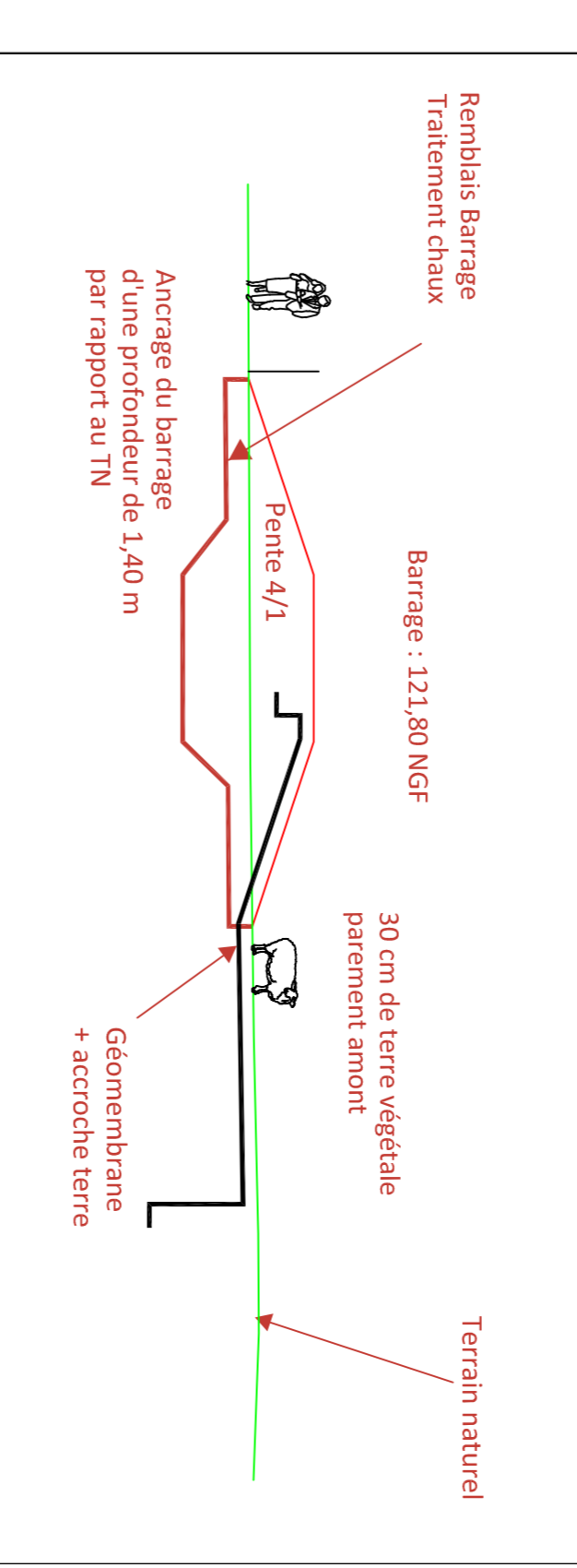


Ech : 1/200



Localisation du projet sur fond Orthophoto

Coupe barrage et préconisation géotechnique



bassin tampon paysager
 Volume : 34 500 m³
 Surface : 16 500 m²
 RN : 121,70 m NGF
 Barrage : 121,80 m NGF
 Fond : 120,50 m NGF
 Hauteur d'eau max. : 1,20 m

bassin tampon paysager
 Volume : 1400 m³
 Surface : 4350 m²
 PHE : 122,66 m NGF



Légende :

- Borne ancienne
- Station
- Regard non-défilé
- Avaleur grille
- Avaleur
- Regard d'assèchement
- Tampon érogéot
- Piquet Franco Telecom simple
- Piquet Franco Telecom double
- Piquet Franco Telecom triple
- Armoire électrique
- Coffret électrique
- Compteur eau
- Posteau incendie
- Posteaux coctures
- Lampadaire
- Posteau Franco Telecom
- Posteau E.D.F. basse tension
- Posteau E.D.F. moyenne ou haute tension
- Culture village
- Culture banlieue

Légende projet :

- Changeur hydraulique extérieurs
- Couverture à poser
- Tales
- Zone herminable
- Projet de plateformes
- Bâtiment

DEPARTEMENT DE LA SEINE MARITIME

ETS GUERIN
 10 rue de la République
 76100 BOURGNEUF

Projet de construction d'un entrepôt et de gestion du bassin versant amont sur la commune de CRIQUETOT-L'ESNEVAL

Plan masse du projet
 GESTION DES EAUX PLUVIALES

Boctone

8 Rue du Docteur Sully - 76 000 - LE HAINE
 Tél : 02 76 52 85 21 - Fax : 03 21 88 58 63
 www.boctone-seine.fr

PLAN N°01

01 Plan original
 02 Appréhension du volume de la zone et mise à jour du Niveau

Indice : 02

Echelle : 1/500ème
 Dessiné par : VI
 Vérifié par : CV
 Le : MAI 2019

VUE EN PLAN

